

































Uds. son los ingenieros  más famosos de toda Carolina del Norte. Van a diseñar una ciudad nueva. Ahora están en la oficina donde miran y hablan de los planes de la ciudad para los habitantes futuros. **Con la información más abajo, dibujen  un plano para la nueva ciudad, San Jacinto.**

En San Jacinto los residentes necesitarán:

- un hospital 
- un hotel 
- una farmacia 
- un supermercado 
- un almacén (una tienda de departamentos) 
- un parque 
- una oficina de correos 
- una iglesia / templo  / mezquita 
- un consultorio 
- una tienda  de equipo deportivo   
- una café 
- una biblioteca 
- un estadio 
- un cine 
- una fuente 
- una estatua 
- un banco 
- una estación de servicio 
- una estación de bomberos 
- una estación de policía  
- una heladería 
- una panadería 
- una escuela 

1. En San Jacinto hay dos calles y una avenida. Una de las calles, la Calle Enrique Iglesias, va del oeste al este. La otra calle, la Calle Shakira, va del norte al sur. La Avenida Reyes Católicos, la calle principal de la ciudad, va del noreste al suroeste y cruza la Calle Enrique Iglesias al oeste de la Calle Shakira. Hay semáforos  en el cruce de calles de Shakira y Enrique Iglesias.
2. **El Hospital Misericordia** está en la esquina sureste de las calles Enrique Iglesias y Shakira. **El consultorio del Doctor Bienestar** está al lado y al oeste del hospital.
3. Para recoger recetas  , comprar los cepillos de dientes , el hilo dental, y las medicinas, la gente va a **la Farmacia Ortega**. Está al este y al lado del hospital.
4. En la esquina noroeste de la Avenida Reyes Católicos y la Calle Enrique Iglesias está **el Hotel Insurgentes**.
5. Al sureste y enfrente del hotel está **el almacén Buenas Gangas**.
6. **El Parque Retiro** está en la esquina noroeste de las Calles Enrique Iglesias y Shakira y va al oeste y al norte hasta la Avenida Reyes Católicos. **La fuente** Montjuic está en el centro del parque y también hay **estatua** en el parque.
7. Cuando los ciudadanos necesitan comprar sellos o echar una carta, van al **Correo de San Jacinto**, enfrente del hospital en la esquina noreste de las Calles Enrique Iglesias y Shakira.

VOCABULARIO ÚTIL

cerca de: near


lejos de: far

esquina: corner

al lado de: next to

a la derecha de: to the 

a la izquierda de: to the 

8. En la esquina suroeste de la Avenida Reyes Católicos y la Calle Enrique Iglesias enfrente del hotel está **la iglesia Nuestro Redentor**.
9. La **estación de bomberos** y la **estación de policía** están en el mismo edificio en la parte noreste de San Jacinto bien lejos de la iglesia.
10. Entre el Almacén Buenas Gangas y la esquina suroeste de la esquina de las calles Enrique Iglesias y Shakira está la **Café Buen Provecho**. Se abre a las cinco de la mañana y se cierra a las once de la noche. Incluye una **panadería** y **heladería** también.
11. Para comprar pelotas 🏀🏈🏆🏏, patines 🛼, palos de golf 🏌️, uniformes, y raquetas de tenis 🎾, los residentes pueden ir a la **Tienda Deportiva Atlétimax**. Está en la Avenida Reyes Católicos a la izquierda pero no al lado del Hotel Insurgentes.
12. Cerca y un poco al este del correo en la calle Enrique Iglesias está la **Escuela Buenas Notas**. En la escuela, los estudiantes estudian el inglés, la biología, el español, las matemáticas, la tecnología, y la historia. **La biblioteca** pública está en el primer piso del edificio que también contiene la escuela.
13. A los ciudadanos necesitarán ir de compras para los abarrotes también, como el pollo, los vegetales, las frutas, los cereales, y otras comidas necesarias para vivir. Por eso, van al **Supermercado Hípermercado**, al noroeste del parque a la derecha del Hotel Insurgentes en la Avenida Reyes Católicos.
14. A los habitantes de San Jacinto les gustan todos los deportes. Practican el fútbol, el béisbol, y el lacrosse en el **Estadio Monumental** que está al noreste del Parque Linda Vista en la esquina noreste de la Avenida Reyes Católicos y la Calle Shakira.
15. La población de San Jacinto mira las películas más populares en **el Cine Multiplex** que está enfrente de la Escuela Buenas Notas.
16. Los ciudadanos pueden llenar el tanque de sus coches en **la estación de servicios Pemex** que está al lado suroeste de la iglesia Nuestro Redentor en la Avenida Reyes Católicos.
17. Para depositar o cobrar un cheque, o usar el cajero automático , los ciudadanos usan el **Banco Santander** entre el correo y la escuela.